






# NÁVRH ZMĚNY VYMEZENÍ ZASTAVĚNÉHO ÚZEMÍ OBCE

Holenice k 27.3.2026

Hlavní výkres



-  změna ZÚ
-  nezastavitelné pozemky
-  zastavěné území
-  řešené území
-  hranice parcel

Záznam o účinnosti	
Správní orgán	
Městský úřad Turnov Odbor rozvoje města Antonína Dvořáka 335 511 01 Turnov	
Datum nabytí účinnosti	Otisk úředního razítka
Oprávněná úřední osoba pořizovatele	



1:5 000